

**Kataster nehnuteľností
poskytovanie informácií
a elektronické služby (ESKN)**

**Justičná akadémia SR,
Omšenie 14. – 15. apríl 2015**



Poskytovanie údajov katastra

(informácií z katastrálneho operátu)

Poskytovanie údajov katastra

Kataster je verejný (§ 68 KZ)

- Nahliadnúť, urobiť výpisy, odpisy, náčrty
- verejnosť je obmedzená len u „zbierky listín“

Kto je oprávnený poskytovať informácie

- správy katastra (OÚ KO)
- Geodetický a kartografický ústav Bratislava

Predpisy upravujúce poskytovanie údajov

- Katastrálny zákon (§ 69)
- Vyhláška ku KZ (§ 111 – 123)
- Zákon č. 215/1995 Z. z. (§ 11- informácie zo štátnej dokumentácie)
- Smernice na spravovanie katastra (S 74.20.73.40.00)
- Zákon č. 145/1995 Z.z. o správnych poplatkoch
- Zákon č. 18/1996 Z.z. o cenách

Poskytovanie údajov katastra

Správa katastra na požiadanie vyhotoví:

- výpis alebo kópiu zo SGI, SPI
- kópiu z PK, ŽK
- identifikáciu parcely

} **Verejné listiny**

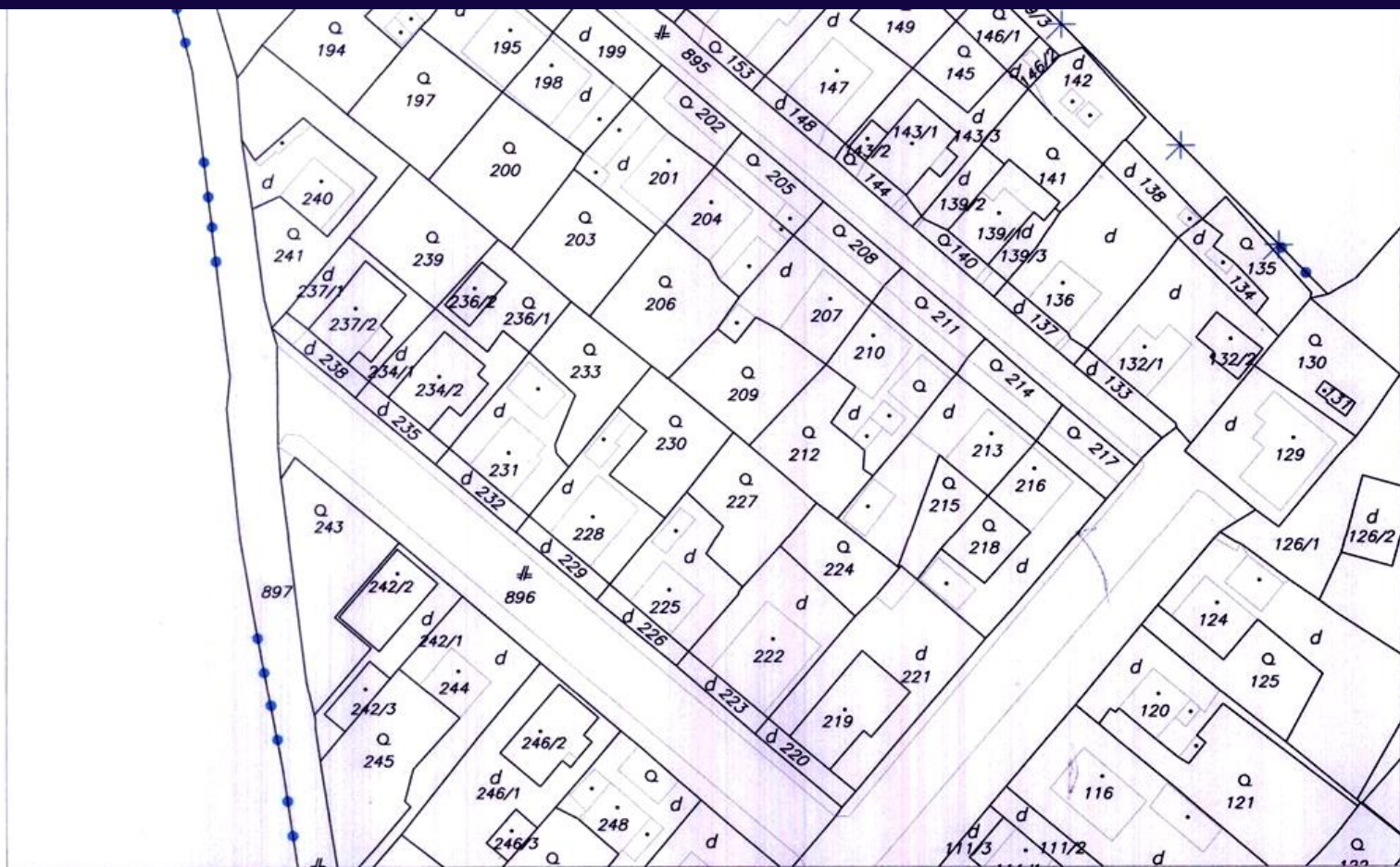
Kópie alebo výpisy a identifikácie parciel sú **verejné listiny** a obsahujú údaje platné v deň ich vydania

Správa katastra nevyhotoví výpis alebo kópiu z LV

- ak je vyznačená plomba - **výnimka** – **vlastník + opráv.osoby**

Vyhotovenie kópie alebo výpisu môže požiadať každý od ktorejkoľvek SK – **OÚ KO**

- Za poskytovanie údajov a identifikácie parciel – správne poplatky zákon č. 145/1995 Z. z. pol. 10 a 11
- Nazeranie do kat. operátu



Organizácia	Okres	Obec	Kat. územie
Katastrálny úrad Prešov Správa katastra Poprad	Poprad	HÔRKA	HÔRKA
	Číslo zákazky K1-351 / 2012	Mapový list č. SPIŠSKÝŠTIAVNIK 0-1/21	Mierka 1 : 1000 Kód 1
KÓPIA KATASTRÁLNEJ MAPY			
na parcelu: 102			
Vyhotovil			
Dňa	Meno		
22.03.2012	Prčin		



Pečiatk

VÝPIS Z KATASTRA NEHNUTEĽNOSTÍ

Okres : 706 Poprad
Obec : 523 488 HÔRKA
Katastrálne územie: 817 040 Hôrka

Dátum vyhotovenia: 22.03.2012
Čas vyhotovenia : 09:17:40

VÝPIS Z LISTU VLASTNÍCTVA č.196

ČASŤ A: MAJETKOVÁ PODSTATA

PARCELY registra "C" evidované na katastrálnej mape

Parcelné číslo	Výmera v m2	Druh pozemku	Spôsob využ.p.	Druh chr.n	Umiest. pozemku	Právny vzťah
152	268	Zastavané plochy a nádvoría	15		1	
154	115	Zastavané plochy a nádvoría	18		1	

Legenda:

Kód spôsobu využívania pozemku

15 - Pozemok, na ktorom je postavená bytová budova označená súpisným číslom

18 - Pozemok, na ktorom je dvor

Kód umiestnenia pozemku

1 - Pozemok je umiestnený v zastavanom území obce

Stavby

Súpisné číslo	Na parcele číslo	Druh stavby	Popis stavby	Druh chr.n.	Umiest. stavby
289	152	10	rod.dom		1

Legenda:

Kód druhu stavby

10 - Rodinný dom

Kód umiestnenia stavby

1 - Stavba postavaná na zemskom povrchu

Stavby

Súpisné číslo	Na parcele číslo	Druh stavby	Popis stavby	Druh chr.n.	Umiest. stavby
289	152	10	rod.dom		1

Legenda:

Kód druhu stavby

10 - Rodinný dom

Kód umiestnenia stavby

1 - Stavba postavaná na zemskom povrchu

ČASŤ B: VLASTNÍCI A INÉ OPRÁVNENÉ OSOBY

Por. číslo	Priezvisko, meno (názov), rodné priezvisko, dátum narodenia, rodné číslo (IČO) a miesto trvalého pobytu (sídlo) vlastníka, spoluvlastnícky podiel
------------	---

Účastník právneho vzťahu: Vlastník

1 Ferencová Anna r. Adlerová sč. 289

Dátum narodenia: 09.07.1969

Spoluvlastnícky podiel:

1/1

Titul nadobudnutia

Darovacia zmluva V 1892/97

Trvalé odňatie č. 1182/02-PPF/180-R 132/02

Poznámka

INFINANCE CREDIT, s.r.o., Jilemnického 2, 911 01 Trenčín, IČO: 44732911 - Poznomenáva sa
Oznámenie o začatí výkonu záložného práva zo dňa 13.9.2011 podľa P 1218/2011

ČASŤ C: ĎARCHY

Por.č.: 1

Exekútorický úrad Trnava, JUDr. Peter Stano, súdny exekútor - Exekučný príkaz na zriadenie exekučného práva na nehnuteľnosť EX 397/2011 zo dňa 25.5.2011 podľa P 700/11, Z 2003/2011

Por.č.: 1

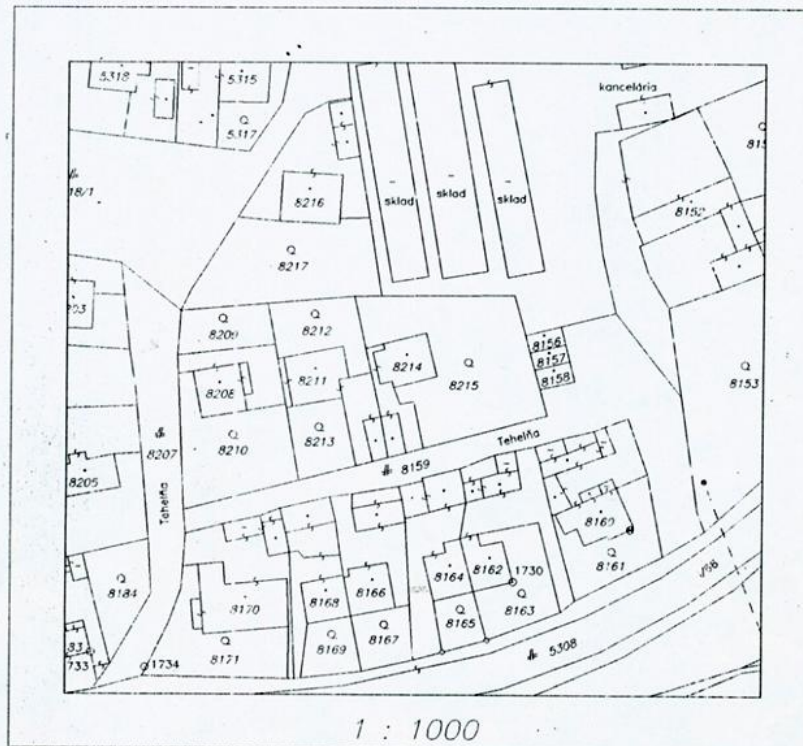
INFINANCE CREDIT, s.r.o., Jilemnického 2, 911 01 Trenčín, IČO: 44732911 - Zmluva o záložnom práve podľa V 328/2011, vklad povolený dňa 24.6.2011

Iné údaje

Bez zápisu.



Objednávka: K1-^{SS} /2012
Vyhotoval: Juraj Práin



Okresný úrad Brezno katastrálny odbor	Okres Brezno	Obec Brezno	Kat. číslo Brezno
	Číslo záznamu 813.6.3 698/199	Mapový list č. 1-0/4	Mierka 1 : 1000
KÓPIA Z KATASTRÁLNEJ MAPY			
Vyhovitol			
Dňa 5.3.1999			
Kureková			

Okresný úrad Brezno katastrálny odbor	Okres Brezno	Obec Brezno	Kat. územie Brezno
	Číslo záložky 13.6.3 <i>698</i> / 99	Mapový list č. 1-0/4	Mierka 1 : 1000
	KÓPIA Z KATASTRÁLNEJ MAPY		
Vyhotovil	 rdil	  Pečiatka, podpis	
Dňa 5.3.1999			
Kureková			

Katastrálny úrad v Presove
707 Sprava katastra Presov

V Y P I S Z K A T A S T R A N E H N U T E L N O S T I

Okres: Presov
Obec: PRESOV
Kat. uzemie: PRESOV

Datum vyhotovenia :04.01.2002
Cas vyhotovenia:13:53:22

VYPIS Z LISTU VLASTNICTVA c. 100

CAST A: MAJETKOVA PODSTATA

PARCELY registra "C" evidovane na katastralnej mape

(celkom parciel 3)

Parcelne cislo	Vymera m2	Druh pozemku	Charakte- ristika	Pravny vztah	Prislus. k ZUO	EL	Cislo zmeny
621	2875	Zastavane plochy			1	1265	1170/96
622	170	Ostatne plochy			1	1265	1170/96
636	1927	Zastavane plochy	100 610		1	1265	1170/96

Legenda:

Druh chránenej nehnuteľnosti

100 - Nehnuteľna kultúrna pamiatka

Prislus. k ZUO - prislusnost k zastavanemu uzemiu obce

1 - pozemok v zastavanom uzemi obce

Stavby

(celkom stavieb 1)

Supisne cislo	na parcele cislo	Druh stavby	Charakte- ristika	Poznamka	Cislo zmeny
3308	621				1757/95

CAST B: VLASTNICI

(celkom vlastnikov 5)

Por. c.	Priezvisko, meno (nazov) a miesto trvaleho pobytu (sidlo) vlastníka	Cislo zmeny
1	LIMITA, spol.s r.o.Kosice, ul.Prazska 2 ICO: 36203734	5634/01
	Podiel:	40/60
2	SR - Krajsky urad v PreEove	453/97
	Podiel:	44/600
3	GEODETICKY A KARTOGRAFICKY USTAV BRATISLAVA, CHLUMECKEHO 4 ICO: 17316219	4501/99
	Podiel:	1/60
4	KATASTRALNY USTAV V ZILINE ICO: 35992867	4501/99
	Podiel:	42/600
5	SR-OKRESNY URAD V PRESOVE	488/97
	Podiel:	104/600

Tituly nadobudnutia:

ZIADOST - 821/92; ROZHODNUTIE - 888/93.
VECNE BREMENO V 2569/94.

ZMLUVA O PREVODE SPRAVY MAJETKU STATU

1757/95

72/96

Zapis zmeny pravneho vzťahu.

453/97

PROTOKOL O DELIMITACII MAJETKU;

488/97

ZAPIS ZMENY C 97/00310

1057/97

ZMLUVA O PREVODE SPRAVY MAJETKU STATU ZO DNA 3.1.1997;

2645/97

CAST C: TARCHY

ZRIADUJE SA CASOVO NEOBMEDZENE VECNE BREMENO V 2569/94 PRE VLASTNIKA
P.C.1 NA PARC.C.621 SC.3308-STALY HAKOVOODOLNY PROTIRADIACNY UKRYT
ZOSILNENY C.UKRYTU 12070004.

5634/01

Poznamky:

Bez zapisu.



Handwritten signature

OSLOBODENÉ POČTA ZÁK. 145/95 Zb.

Objednavka: 99/2002
Vyhotožil: Misko

Poskytovanie údajov katastra elektronicky

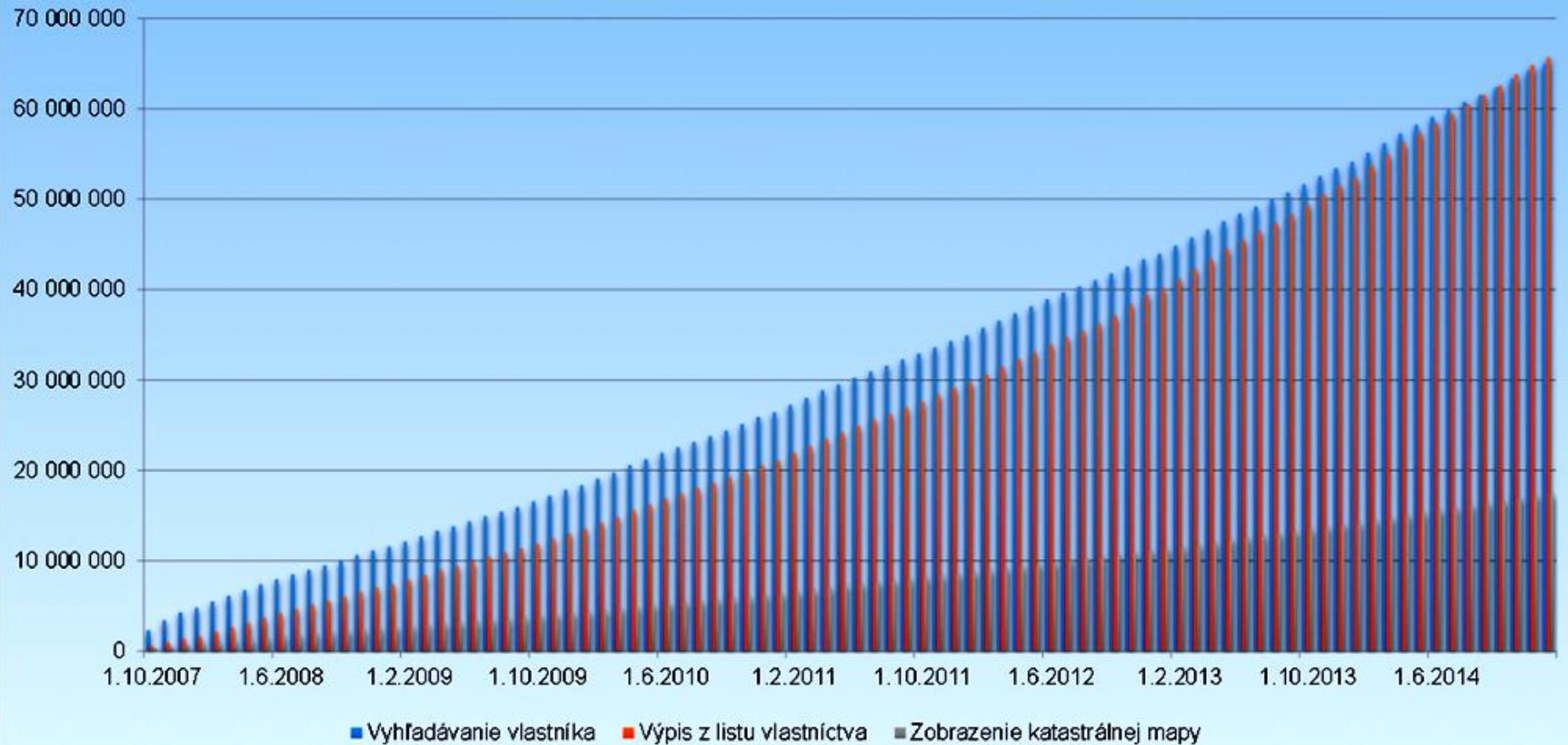
- Údaje možno poskytnúť aj elektronicky – tiež spoplatnené
- Verejná prístupnosť – internet- **Katastrálny portál**
– bez poplatkov – **informatívny charakter**
- **Geodetický a kartografický ústav Bratislava**
- **Výskumný ústav geodézie a kartografie**

Poskytovanie údajov katastra elektronicky

Katastrálny portál

- V prevádzke od roku 2007 – v súčasnej podobe
- Vyhľadávanie podľa určených kritérií,
 - prezeranie
 - informácie v PDF formáte
- Aktualizácia SPI – od roku 2014 – **denne**
- Aktualizácia SGI – **týždenne**
- 2014 – upgrade hardvéru – zvýšenie výkonnosti

Prehľad počtov vyhľadávaní vlastníkov, výpisov a zobrazení máp



Prehľad počtov vyhľadávaní vlastníkov, výpisov a zobrazení máp a ostatných údajov - rok 2014

	Január	Február	Marec	Apríl	Máj	Jún	Júl	August	September	Október	November	December
Vyhľadávanie vlastníka	1 061 978	1 027 603	1 083 345	941 667	882 789	790 254	846 197	795 685	836 471	951 532	829 907	681 690
Výpis z KN - LV	1 318 784	1 196 257	1 249 417	1 152 716	1 137 679	994 925	1 105 974	977 993	1 071 836	1 217 166	1 033 181	872 844
Zobrazenie katastrálnej mapy	295 340	278 070	326 948	278 088	286 374	229 405	245 970	244 365	261 710	304 749	271 108	194 394
Parcela registra C	53 172	51 957	61 274	50 648	51 353	41 933	44 781	43 893	44 599	51 300	45 459	33 558
Register katastrálnych území	15 212	13 156	14 873	13 110	12 317	10 086	10 531	9 709	9 847	10 022	9 779	9 698
Register obcí	441	405	432	345	346	298	454	200	235	344	247	194
Prehľad ÚHDP	702	793	3 293	1 059	1 603	409	475	364	401	601	1 061	316
Parcela registra E	12 907	12 493	12 571	10 468	10 501	7 094	7 199	7 190	7 625	8 817	8 131	6 128
Štatistická zostava	279	341	315	254	196	155	187	138	168	170	131	128
Podrobný výpis z účtu	39	65	42	85	24	30	16	26	18	31	32	21
Register vlastníkov	12	11	17	22	18	17	15	4	10	8	6	3
Súpis parcel registra C	13	6	6	5	7	4	3	2		6	5	3
Súpis stavieb	4	2	2		6	4	3			1	2	3

Poskytovanie údajov katastra elektronicky

Poskytovanie údajov právnickou osobou zriadenou ÚGKK SR

Geodetický a kartografický ústav Bratislava

(www.gku.sk)

- z celého územia SR
- ilustrácie v rámci celého územia SR
- informácie nemajú povahu **verejných listín – informatívny charakter**
 - **spravidla hromadné – v elektronických súboroch, zmluva**
 - **platba podľa ponukového cenníka (zák. 18/1996 Z.z.)**
- špeciálne portálové – elektronické služby

Poskytovanie údajov KN pre obce, mestá, VÚC

The screenshot shows the web application interface for selecting geospatial data products. The browser address bar shows <https://om.skgeodesy.sk/om/>. The page header includes the GÚ logo and the text "Produkty a služby". There are input fields for "Meno:" and "Heslo:" with buttons for "Prihlásiť" and "Registrovať". A shopping cart icon shows "Košík 0,00 €" and there are language selection buttons for "SK" and "EN".

The main content area is divided into three sections:

- 1. Výber produktu** (Späť)
 - Geodetické základy
 - Referenčné priestorové údaje
 - Údaje KN pre VÚC/obec/mesto
- 2. Definujte priestorový rozsah** (Upraviť)
 - Buttons for selecting spatial extent: +, -, and various geometric shapes.
- 3. Vybrané merné jednotky produktu**

Názov	Počet	Cena
Zvoľte si produkt		

The central map displays the geographical boundaries of Slovak regions (kraj) in red. The regions shown are: Bratislavský kraj, Trnavský kraj, Trenčiansky kraj, Nitriansky kraj, Zlínsky kraj, Banskobystrický kraj, Prešovský kraj, and Košický kraj. A scale bar at the bottom left indicates 0, 40, and 80 KM. An inset map in the bottom right corner provides a zoomed-in view of the selected region.


Poskytovanie údajov KN pre obce, mestá, VÚC

Portál „Produkty a služby“

- Bezplatné poskytovanie údajov z ISKN pre obce, mestá, VÚC
- Potrebná registrácia a zaslanie čestného prehlásenia
- Údaje SGI a SPI sú aktualizované spravidla 1x mesačne
- Možnosť objednania aj iných údajov (napr. ZBGIS)

Poskytovanie údajov z ISKN obciam, mestám a VÚC od 1.7.2014

- Počet registrovaných subjektov: 1423
- Počet aktívnych odberateľov: 1008
- Počet vybavených objednávok: 2093
- Počet prístupných produktov: 4564



MAPKA

Mapový portál katastra nehnuteľností

Mapka, mapový portál KN

Uspokojit' dopyt po údajoch katastra nehnuteľností

- požiadavky z prostredia MVSR a Registra adries (RA)
- požiadavky z projektov OPIS
- požiadavky VÚC, obcí
- požiadavky verejnosti

MAPKA – Mapový Portál Katastra nehnuteľností

- 1. verzia: sprístupnenie údajov SGI (12/2014)
- 2. verzia: sprístupnenie údajov SPI a vyhľadávanie adries a stavieb (2/2015) + nevizuálne služby
- možnosť rozvoja v ďalších fázach (2015)

Mapka, mapový portál KN

Uspokojiť dopyt po údajoch katastra nehnuteľností

- požiadavky z prostredia MVSR a Registra adries (RA)
- požiadavky z projektov OPIS
- požiadavky VÚC, obcí
- požiadavky verejnosti

MAPKA – Mapový Portál Katastra nehnuteľností

- 1. verzia: sprístupnenie údajov SGI (12/2014)
- 2. verzia: sprístupnenie údajov SPI a vyhľadávanie adries a stavieb (2/2015) + nevizuálne služby
- možnosť rozvoja v ďalších fázach (2015)

Mapka, mapový portál KN

Integrácia mapových a popisných údajov v jednej aplikácii s jedným používateľským rozhraním

- integrácia SPI a SGI v jednej databáze

Integrácia rôznych mapových údajov

- Mapy katastra – KN a UO
- ZBGIS
- Adresný systém
- ESRI mapy

Poskytovanie údajov katastra elektronicky

Poskytovanie údajov právnickou osobou zriadenou ÚGKK SR

Výskumný ústav geodézie a kartografie

(www.vugk.sk)

- z celého územia SR
- SPI a vybrané súbory SGI (vektorové mapy) v stanovených formátoch - spoplatnené
- **CICA** – portál, prehliadač údajov cez vytvorenie LV



ÚGKK SR

Úrad geodézie, kartografie a katastra
Slovenskej republiky



P r e h l i a d a n i e ú d a j o v k a t a s t r a n e h n u t e ľ n o s t i

**list
vlastníctva**

**parcelné
číslo**

**vlastník
správca**

© 2014 - 2015 ÚGKK SR



ÚGKK SR

Úrad geodézie, kartografie a katastra
Slovenskej republiky



Vyhľadanie listu vlastníctva podľa čísla listu vlastníctva.

okres

Bánovce nad Bebravou

katastrálne územie

Bánovce nad Bebravou

list vlastníctva

0

obec

BÁNOVCE NAD BEBRAVOU

Vytvor LV

V Ý P I S Z K A T A S T R A N E H N U T E Ľ N O S T Í

Okres	:	511 Žilina	Dátum vyhotovenia	:	13.04.2015
Obec	:	517755 LIETAVSKÁ SVINNÁ-BABKOV	Čas vyhotovenia	:	12:33
Katastrálne územie	:	800376 Babkov	Aktuálnosť údajov	:	10.04.2015 18:00

VÝPIS JE NEPOUŽITEĽNÝ NA PRÁVNE ÚKONY

VÝPIS Z LISTU VLASTNÍCTVA č. 5

ČASŤ A: MAJETKOVÁ PODSTATA

PARCELY registra "C" evidované na katastrálnej mape

Parcelné číslo	Výmera	Druh pozemku	Spôsob využitia pozemku	Druh chránenej nehnuteľnosti	Spoločná nehnuteľnosť	Umiestnenie pozemku	Právny vzťah
134/1	480	Zastavaná plocha a nádvorie	15		1	1	
134/2	220	Záhrada	4		1	1	
134/3	305	Záhrada	4		1	1	
387	903	Záhrada	4		1	2	
388	588	Záhrada	4		1	2	
389	328	Záhrada	4		1	2	
391	779	Záhrada	4		1	2	

Iné údaje

Bez zápisu

Legenda	
Kód spôsobu využívania pozemku	
4	Pozemok prevažne v zastavanom území obce alebo v záhradkárskej osade, na ktorom sa pestuje zelenina, ovocie, okrasná nízka a vysoká zeleň a iné poľnohospodárske plodiny
15	Pozemok, na ktorom je postavená bytová budova označená súpisným číslom
Kód spoločnej nehnuteľnosti	
1	Pozemok nie je spoločnou nehnuteľnosťou
Kód umiestnenia pozemku	
1	Pozemok je umiestnený v zastavanom území obce
2	Pozemok je umiestnený mimo zastavaného územia obce

Stavby

Súpisné číslo	Na pozemku parcelné číslo	Druh stavby	Popis stavby	Druh chránenej nehnuteľnosti	Umiestnenie stavby
104	134/1	10	DOM		1

Iné údaje

Bez zápisu

Legenda	
Kód druhu stavby (budovy)	
10	Rodinný dom
Kód umiestnenia stavby	
1	Stavby postavané na zemskom povrchu

ČASŤ B: VLASTNÍCI A INÉ OPRÁVNENÉ OSOBY

Vlastníci

Por. číslo	Titul, meno, priezvisko, rodné meno, / Názov Rodné číslo / IČO, Miesto trvalého pobytu / Sídlo, Štát Dátum narodenia,	Spoluovlastnícky podiel
1	ONDREJKA STANISLAV, BABKOV 104, LIETAŤSKÁ SVINNÁ-BABKOV, SR , Dátum narodenia:30.08.1957	1/2
<i>Tituly nadobudnutia</i>		
Bez zápisu		
<i>Poznámky</i>		
Bez zápisu		
<i>Iné údaje</i>		
Bez zápisu		
2	ONDREJKA STANISLAV, BABKOV 104, LIETAŤSKÁ SVINNÁ-BABKOV, SR , Dátum narodenia:30.08.1957	1/2
<i>Tituly nadobudnutia</i>		
Bez zápisu		
<i>Poznámky</i>		
Bez zápisu		
<i>Iné údaje</i>		
Bez zápisu		

Správcovia

Por. číslo	Titul, meno, priezvisko, rodné meno; / Názov Dátum narodenia, rodné číslo / IČO; Miesto trvalého pobytu / Sídlo; Štát	K pozemku, k stavbe, k vlastníkovi
Bez zápisu		

Nájomcovia

Por. číslo	Titul, meno, priezvisko, rodné meno; / Názov Dátum narodenia, rodné číslo / IČO; Miesto trvalého pobytu / Sídlo; Štát	K pozemku, k stavbe, k vlastníkovi
Bez zápisu		

Iné oprávnené osoby z práva k nehnuteľnosti

Por. číslo	Titul, meno, priezvisko, rodné meno; / Názov Dátum narodenia, rodné číslo / IČO; Miesto trvalého pobytu / Sídlo; Štát	K pozemku, k stavbe, k vlastníkovi
Bez zápisu		

Tituly nadobudnutia

RI 345/64-2/65;4D 1270/87-14-2/88;RI 371/88-18/88;

Poznámky

Bez zápisu

Iné údaje

Bez zápisu

ČASŤ C: Ľarchy

K pozemku, k stavbe, k vlastníkovi	Znenie ľarchy
Bez zápisu	

Poskytovanie výpisov z LV na pošte



e.so - služby štátu na pošte

Služby štátu poskytujeme už na 300 poštách rovnomerne rozmiestnených po celom Slovensku. Na špecializovaných "e.so" pracoviskách týchto pôšt tak vybavíte okrem tradičných služieb pošty aj úradné záležitosti.

Výpis z Obchodného registra

Výpis z Obchodného registra vybavíte na 300 poštách najvýhodnejšie na trhu - už za 3,90 eur. Je verejnou listinou použiteľnou na všetky právne úkony.

Výpis z Listu vlastníctva

Výpis z Listu vlastníctva vybavíte na všetkých 300 "e.so" pracoviskách, kde si môžete požiadať o vydanie výpisu za nehnuteľnosť, ktorá sa nachádza kdekoľvek na Slovensku. Výpis z listu vlastníctva vydaný na pošte je verejnou listinou použiteľnou na všetky právne úkony.



Konceptčné zámery na budúce obdobie

Prijaté koncepcie na obdobie rokov 2011 - 2015

- 1. Koncepcia rozvoja katastra nehnuteľností**
- 2. Koncepcia rozvoja štandardizácie geografického názvoslovia**
- 3. Koncepcia rozvoja, aktualizácie a správy Základnej bázy údajov pre geografický informačný systém**
- 4. Koncepcia rozvoja geodetických základov**
- 5. Koncepcia rozvoja informačných systémov**



Koncepcia rozvoja katastra nehnuteľností

Jedným zo základných koncepčných zámerov je:

Vytvorenie podmienok na realizáciu a realizácia projektu

**Elektronické služby katastra nehnuteľností -
- ESKN**

Operačný program informatizácie spoločnosti - OPIS

- **Jeden z 11 projektov**
Národného strategického referenčného rámca SR na roky 2007 – 2013
- **Financovanie** – európske štrukturálne fondy
Európsky fond regionálneho rozvoja
- **Projekty OPIS pre rezort ÚGKK SR:**

Elektronické služby katastra nehnuteľností - ESKN

Elektronické služby katastra nehnuteľností – ZB GIS

Základné údaje o projekte ESKN

Riadiaci orgán OPIS: **Úrad vlády SR**

Sprostredkovateľský orgán OPIS: **Ministerstvo financií SR**

Prijímateľ: **ÚGKK SR**

Kód projektu: **ITMS 21110120003**

Začiatok projektu: **november 2009**

Ukončenie projektu: **september 2012 – nesplnené Dodatky**

Cena: **33,7 mil. €**

Časti projektu ESKN

1. Centrálny systém katastra nehnuteľností - CSKN

2. Centrálné elektronické registrátorne stredisko - CERS

3. Rezortná elektronická podateľňa - REP

4. Riešenie bezpečnosti informačného systému - RIB

5. Spoločná infraštruktúra - rozhranie na výmenu dát s inými IS


Časti projektu ESKN



Portál

SPI

SGI



CSKN

SPI

SGI



CERS



REP

SOA

Čo chceme dosiahnúť

- Centralizácia systému katastra nehnuteľností
- Skvalitnenie údajov katastra nehnuteľností – čistenie údajov
- Centrálna rezortná elektronická podateľňa
- Centrálné úložisko digitálnych údajov a analógových dokumentov
- Optimalizáciu nákupu a využitia HW a SW pre celý rezort
- Zavedenie ďalších služieb – plánované **45** elektronických služieb
- Jednotné portálové (internetové) riešenie
- Jednotná centralizovaná administrácia – riadenie prístupov
- Integrácia so základnými registrami ISVS
- Centrálna monitorovanie bezpečnosti IS

Základné údaje o projekte ESKN

Ukončenie projektu: **september 2012 – nesplnené Dodatky**

Dodatok č. 1: **bez zmeny termínu (zmena služieb, DPH)**

Dodatok č. 2: **28. február 2014 – nesplnené**

Dodatok č. 3: **31. marec 2015 – nesplnené**

Dodatok č. 4: **31. marec 2017 + dohoda o urovnaní**

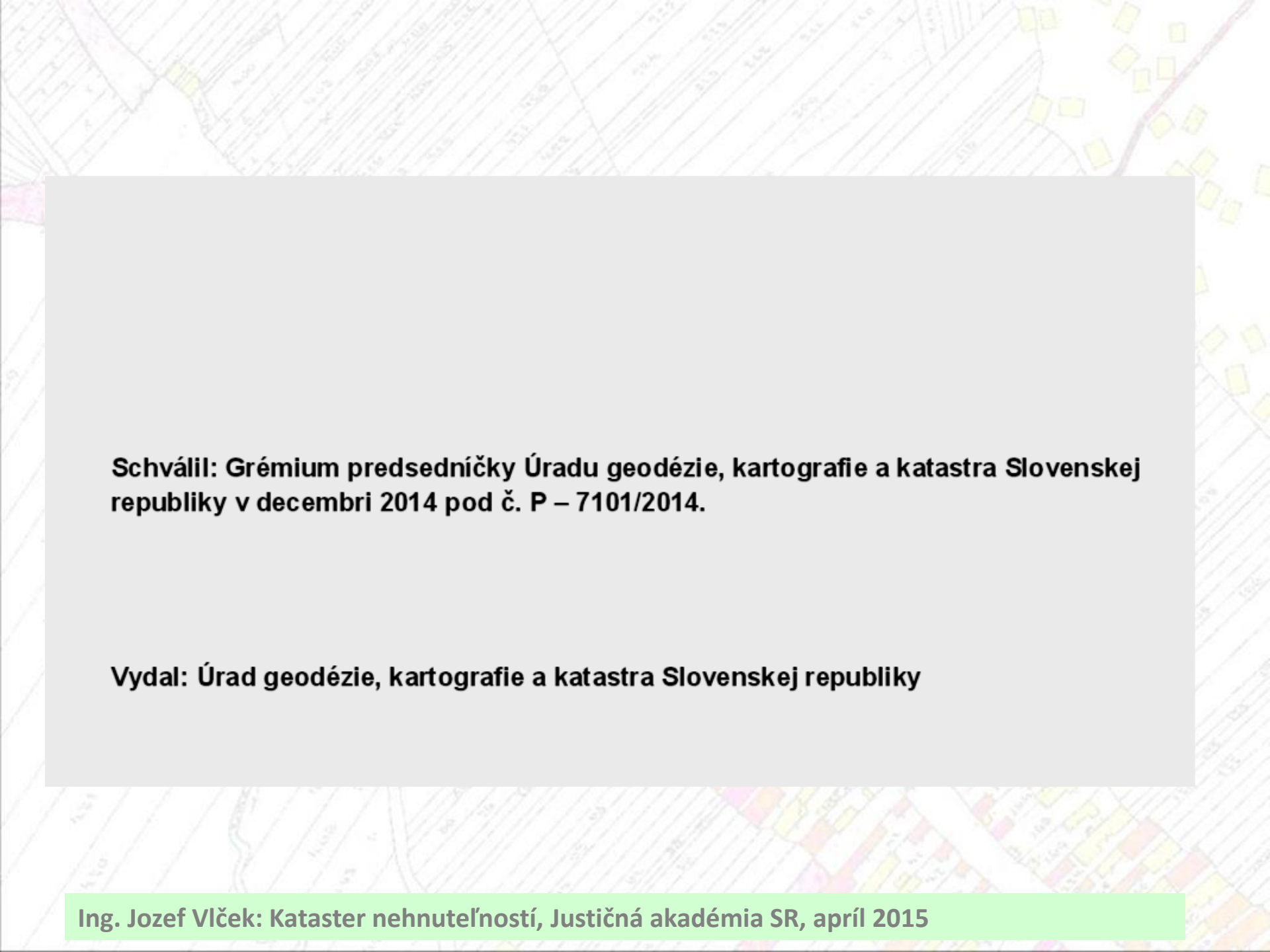
Cena: **33,7 mil. €**



ÚRAD GEODÉZIE, KARTOGRAFIE A KATASTRA SLOVENSKEJ REPUBLIKY

KONCEPCIA ROZVOJA KATASTRA NEHNUTEĽNOSTÍ NA ROK 2015
S VÝHLADOM DO ROKU 2020

BRATISLAVA 2014



Schválil: Grémium predsedníčky Úradu geodézie, kartografie a katastra Slovenskej republiky v decembri 2014 pod č. P – 7101/2014.

Vydal: Úrad geodézie, kartografie a katastra Slovenskej republiky

4. Systémové a technologické zabezpečenie katastra nehnuteľností

4.1 Softvér s výhľadom do r. 2020

- **Centrálne riešenie**

Urýchlene začať práce na reálnom riešení centrálného uloženia, spravovania a publikovania údajov katastra nehnuteľností. Práce smerovať na interné spravovanie údajov (na rok 2015 s rozvojom do 2020). Rozsiahle odborné znalosti pracovníkov rezortu pretaviť do riešenia minimálne na úrovni koordinácie týchto prác.

ĎĎAKUJEM ZA POZORNOST

Ing. Jozef Vlček